



Rutas cicloturistas La Yesa



1 Pino del Sombrero



2 Carrasca Tumbada





Ambas rutas nos conducen por lugares próximos a la población de La Yesa. Sin apenas desniveles, nos permiten conocer algunas de las actividades agrícolas y ganaderas a las que aún se dedican sus habitantes. Actividades tradicionales como el cultivo del cereal, de pequeños huertos de hortalizas y viñedos, de árboles frutales como cerezos, y campos con nogales y almendros de gran porte.

Observaremos cómo hay plantaciones de pinos de repoblación y un magnífico carrascal, quedando algunos ejemplares de carrascas consideradas como árboles monumentales.

También perdura una de las actividades consideradas como tradicionales (el pastoreo) y no será extraño toparnos con algún rebaño de ovejas en esos caminos ganaderos por donde discurren las rutas.

Tipo de señalización:

Poste y señal direccional - Mojón kilométrico - Marca con pintura.



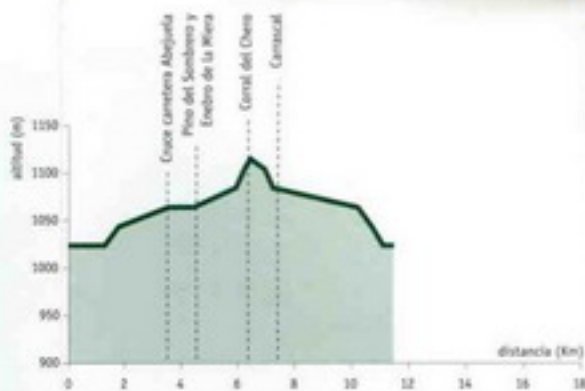
Distancia aproximada: 11,5 km

Dificultad físico-técnica: media-baja

Desnivel acumulado: 120 m

Tiempo empleado: 40' a 60'

Descripción de la ruta: Salida de La Yesa (área recreativa), cruce Cañada del Majano, Las Cañadillas, Navajo de los Planos, cruce de las carreteras La Yesa-Higueruelas-La Abejuela, Pino del Sombrero y Enebro, Corral de Chero, Camascal de la Yesa, cruce Cañada Honda (vereda), fuente del Bayo o Yayo, rambla de Ahillas, La Yesa (área recreativa).



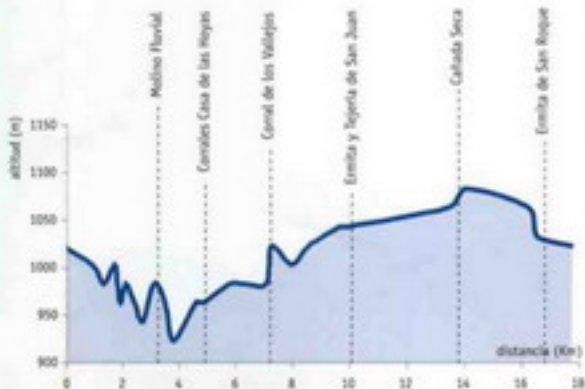
Distancia aproximada: 18 km

Dificultad físico-técnica: media

Desnivel acumulado: 150 m

Tiempo empleado: 60' a 90'

Descripción de la ruta: Salida de La Yesa (área recreativa), camino y rambla de Ahillas, restos del viejo molino, El Castellar (yacimiento de la Edad de Bronce), Casas y Corrales de las Hoyas, corral de los Vallejos, carrasca Tumbada, camino del calvario, ermita de San Juan, refugio de la Tejería, cruce de la carretera a Alpuente, ermita de San Sebastián, la Cruz Blanca, caserío de Cañada Seca, carrasca del Pozuelo o del tío Cesar, ermita de San Roque, La Yega (área recreativa).



RUTA 1. Pino del Sombrero

Km 0. Salimos del Panque y Área Recreativa para tomar la carretera en dirección a Higueruelas. A los 150 m. dejamos esta carretera y continuamos recto por el camino de tierra. Irán apareciendo otros caminos a nuestra derecha Kms. 1,7-1,8, 1,3 y 2,3, pero nosotros siempre seguiremos recto. Tramo en el que nos encontraremos con nogales de gran tamaño y alguna sabina.

Km 2,5. Vallado a nuestra izquierda con plantación de carrascas. A la derecha un camino que sube a la pinada de repoblación. Recto.

Km 2,8. Seguimos a la derecha junto a la pinada, a los pies del monte Alto Negro de 1225 m de altitud.

Km 3,6. Cruzamos la carretera y nos dirigimos hacia la Abejuela, población perteneciente a Teruel.

Km 3,8. ¡Atención! Salimos de esta carretera y giramos a la izquierda, en dirección a La Yesa.

Km 4,2. Cruce de caminos. Seguimos recto.

Km 4,5. Continuamos recto.

Km 4,6. Cruce de caminos. A la izquierda, a unos cien metros, podemos contemplar "El Pino del Sombrero" y "El Enebro de la Miera".

Km 4,8. Seguimos a la derecha por esta pista de mejor firme. A unos cien metros cruzaremos un cortafuegos.

Km 5,6. Se incorpora un camino por la izquierda. A unos 200 m se incorpora otro camino y comenzaremos a subir por el tramo más complicado de la ruta (desnivel y peor firme).

Km 6,2. Dejamos esta pista y seguimos a la izquierda hacia el corral del Chero. Una vez pasado el corral, de nuevo nos incorporamos al camino de La Clocha del Chero.

Km 6,7. Comenzamos a bajar a la izquierda. A nuestra derecha un pista que nos llevaría a un refugio de cazadores. Desde ahí se contempla una buena vista panorámica.

Km 7. Bifurcación. Seguimos a la derecha. El camino de la izquierda nos lleva al Área Recreativa. Tramo con pinos y carrascas.

Km 8,4. Recto. A la izquierda bajaríamos a La Yesa.

Km 8,8. Giro a la izquierda. Vemos las señales blancas y rojas del sendero de gran recorrido GR-37. A pocos metros está la Fuente del Bayo con un banco bajo la sombra de un gran cerezo.

Km 9,3. Cruce de caminos. Giro a la izquierda siguiendo la pinada de repoblación.

Km 9,7. Nos incorporamos a la carretera y circuiremos unos metros por ella hasta llegar a la población.

Km 10,6. Plaza de la Iglesia. Giro a la izquierda y a un kilómetro está el Área Recreativa. Podemos continuar hasta allí por el paseo peatonal pintado en verde.

RUTA 2. Carrasca Tumbada

Km 0. Salimos del Área Recreativa en dirección norte hacia el paseo peatonal.

Km 0,2. Giro a la izquierda (mojón y poste eléctrico) para tomar el carril pintado en verde. Cruzaremos la rambla de Ahillas, zona con algunos bancos, fuente y abrevadero.

Km 0,7. Una vez pasado el frontón, cruzaremos la carretera de La Yesa y tomaremos el camino asfaltado de Ahillas junto a unas naves y pajares.

Km 2,1. Depuradora de la población. Continuamos por este camino asfaltado junto a la rambla de Ahillas que en su cauce tiene unos grandes chopos.

Km 3,3. A la derecha restos del antiguo molino fluvial. A la izquierda el montículo del Castillejo donde se han descubierto restos de la Edad del Bronce.

Km 3,7. Cruce de caminos. Continuamos a la izquierda en dirección a la Casa Comales de las Hoyas. Más tarde volveremos a este punto.

Km 4. Abandonamos el camino de Ahillas y giramos a la izquierda por una pista de tierra junto a la rambla.

Km 4,6. ¡Atención! Giro a la derecha para tomar un camino poco definido.

Km 4,9. Ruinas de las Casas y corrales de las Hoyas. Se supone que fueron el origen del pueblo de La Yesa ya que se han encontrado restos de la época romana.

Km 5,2. Llegamos de nuevo al camino de Ahillas. Pero esta vez giramos a la derecha, en dirección a La Yesa

Km. 5,6. Punto por el que pasamos anteriormente, pero esta vez nos desviamos a la izquierda.

Km 6,6. Bifurcación. Seguimos a la izquierda hacia el corral de los Vallejos.

Km 8,3. Otra bifurcación, pero en esta ocasión, continuaremos a la derecha. A pocos metros cruzaremos una vaguada con dos curiosos pozos a la izquierda del camino. Entramos en la zona más fértil del término donde se cultivan, pero cada vez menos, los famosos nabos de La Yesa.

Km 8,8. A la izquierda en un campo sobre unas rocas está la "Carrasca Tumbada", árbol considerado como monumental.

Km 9,3. ¡Atención! Tenemos que cambiar de dirección y tomar el camino de la izquierda. Camino del calvario.

Km 10,2. Ermita de San Juan Bautista. A unos cien metros y junto a una balsa giraremos a la derecha. A la izquierda queda la tejería, antigua fábrica de tejas reconvertida en refugio, actualmente municipal.

Km 10,5. Giro a la derecha. Pista de acceso a las minas de caolín y arcilla del vecino pueblo de Alpuente. Cuidado con los camiones que suben y bajan por esta pista.

Km 11. Cruzamos la carretera de Alpuente a La Yesa. Seguimos recto junto a la ermita de San Sebastián.

Km 11,3. Giro a la izquierda. A la derecha queda la opción de regresar a LaYesa por la fuente Somera.

Km 12,3. Continuamos a la izquierda, hacia unos campos de cereal y viñas. A la derecha queda un pequeño cobertizo.

Km 12,7. Seguimos recto. Al poco se incorporan unos caminos por la izquierda.

Km 13,6. Monolito de piedra con una inscripción funeraria del año 1833.

Km 13,7. Corrales y nave para el ganado. A la izquierda, a 300 m está Cañada Seca, aldea deshabitada de Alpuente. A la derecha regresamos a La Yesa.

Km 14,5. Balsa para el ganado. Seguimos recto.

Km 14,8. Continuamos recto por este camino que ahora está asfaltado.

Km 15,8. Carrasca del Pozuelo o del Tío César a la derecha. Tiene una curiosidad: su tronco hueco y su enorme copa que sirve para dar sombra al ganado.

Km 16,4. Seguimos a la izquierda, hacia la ermita.

Km 16,8. Ermita de San Roque. Giraremos a la izquierda para bajar a la fuente y lavadero del Carmen. También aquí quedan las ruinas de la antigua almazara de cera.

Km 17,3. Plaza de la Iglesia. Seguimos recto hasta el Área Recreativa.

Km 18. Final de la ruta

Antiguo **lavadero**, donde aún hoy se va a lavar como antaño.

Cooperativa agrícola: de estilo puramente rural.

Iglesia parroquial Nuestra Señora de los Ángeles ①: iglesia del siglo XVII de estilo renacentista reconstruida posteriormente tras un incendio en 1840 a raíz de las guerras carlistas. Destaca anexa a la iglesia la **casa abadía** ②.

Dentro del término municipal existen cuatro **Ermitas**: Ermita de San Roque ③, Ermita de San Sebastián, Ermita de San Juan ④ y Ermita de nuestra Señora de Belén, situada en la casa de las Hoyas.

Carrasca Tumbada ⑤. **Pino del Sombrero** ⑥.

En La Yesa y sus alrededores podemos disfrutar de hermosos parajes:

El **carrascal**: monte próximo al municipio con gran valor natural por su riqueza en carrascas, muchas de ellas milenarias.

El **Castellar**: monte cercano donde se han encontrado restos de la Edad de Bronce y del posterior asentamiento de la cultura ibérica.


La **Ceja**: desde la sierra de La Yesa se puede disfrutar de las vistas que desde allí se divisan, llegando en algunos de sus puntos a ver el mar en el horizonte.

El **Sancho**: monte situado entre las provincias de Valencia y Teruel. Desde el mirador que lleva el mismo nombre se puede observar, por una vertiente, los municipios de La Yesa y Alpuente, y las aldeas de este municipio, y por otra vertiente la sierra de Javalambre.

Alojamientos rurales La Yesa: "La Casica", "El Bardal", "Casa del Tío Poldo". Tels. 963 650 765 - 696 655 447. www.layesa.com

Refugio del Ayuntamiento "La Tejería" _____	961 63 60 34
Bar plaza _____	961 63 60 48
Bar municipal _____	961 63 60 07
Bar piscina municipal _____	696 84 69 94
Restaurante "El Bosque Animado" _____	961 63 60 33
Farmacia _____	961 63 60 82
Tienda de comestibles Concha _____	961 63 60 78
Comestibles-carnicería Hermanos Zurriaga _____	961 63 60 19
Carnicería Angelines _____	961 63 60 12
Horno municipal _____	961 63 60 50
Horno Cele _____	961 63 60 94





Realizado por:



Edita: Ayuntamiento de La Yesa. Edición: 2006
Textos y fotografías: Juan Barrachina. Maquetación y realización gráfica: Collage-no, Coop.V.
Agradecimientos: Departamento de Arboles Monumentales de la Diputación de Valencia.